

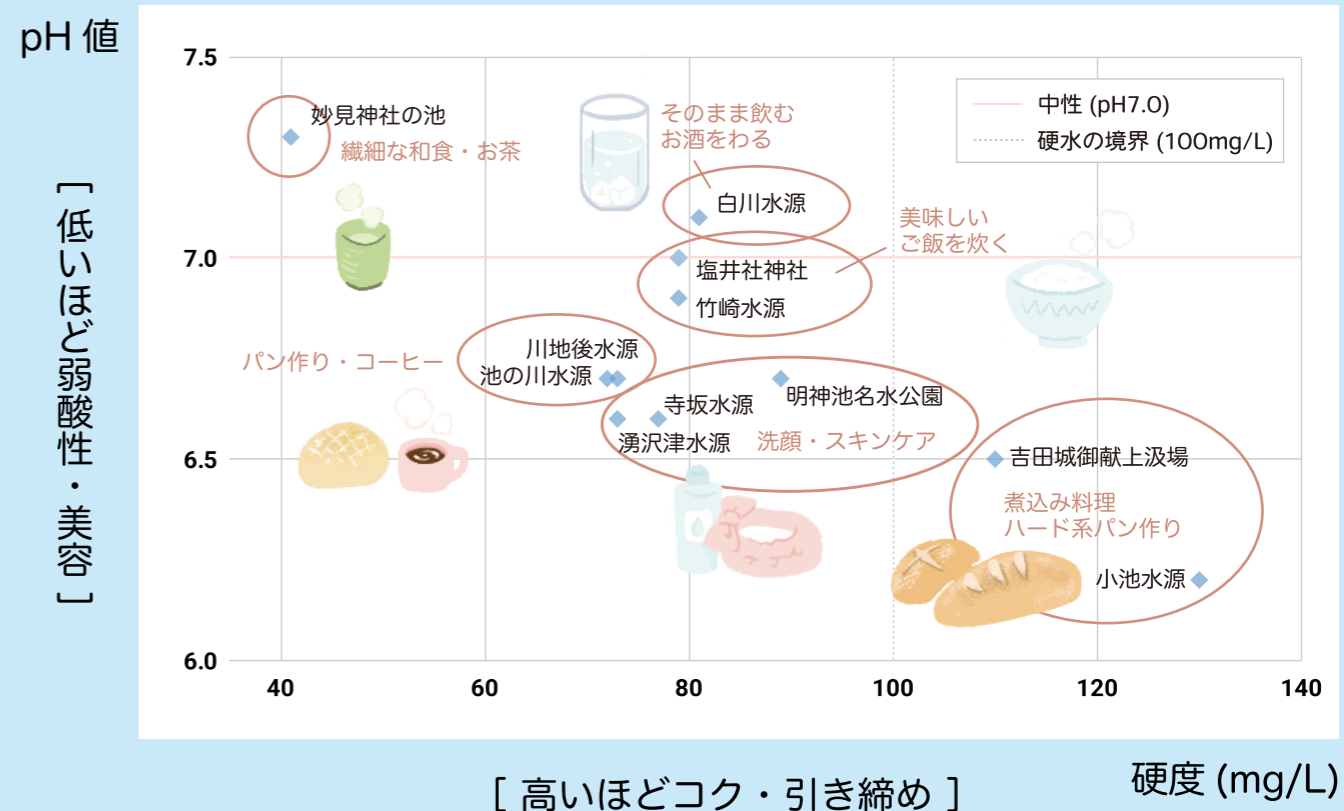
熊本・南阿蘇村

水源めぐり

Map



南阿蘇・水源別 水質特性マップ (硬度 vs pH)



注意事項 (みんなで水源を守りましょう)

- ・ゴミは各自お持ち帰りください。
- ・水遊びや洗い物は、決められた場所で行いましょう。
- ・ご近所の方への配慮を忘れず、静かに見学しましょう。
- ・植物や生き物は採らず、大切に守りましょう。
- ・駐車の際は、交通や周囲の迷惑にならないようマナーを守りましょう。



熊本・南阿蘇村 水源めぐり MAP

11ヶ所すべての水源地で
水汲みOK!



5
いけのかわ すいげん
池の川水源
豊富な水量が地域住民の生活や農業を支える水源です。湧水地には、水に隠れるかどうかでその年の豊作を占う「兜石」があります。



6
おいけ すいげん
小池水源
古くから農業用水として使われてきた水源です。現在は周辺が綺麗に整備され、子供たちが水遊びを楽しむ憩いの場となっています。




7
よしだじょうごけんじょうくみば
吉田城御献上汲場
阿蘇家の重臣が治めた吉田城の御献上汲場として知られる水源です。現在も住民の飲料水として使われる、美味しいお水です。




8
みょうじんちのいけ
明神池名水公園
群塚(むねつか)神社の境内にあり、「誕生水」として安産にご利益があるとされる水源です。広大な池の至る所から清水が湧き出しています。



9
みょうけんじんじやのいけ
妙見神社の池
「妙見さん」の愛称で親しまれ、水神様として信仰される水源です。南外輪山の伏流水が静かに湧き出し、澄んだ美しい池を作ります。



10
たけざき すいげん
竹崎水源
毎分120トンの水量を誇り、地中から川のように流れ出す水源です。古くから周辺地域の水田を潤す農業用水として活躍しています。




1
しおいしや すいげん
塩井社水源
塩井神社境内にあり、南阿蘇で唯一西から東へ逆流する「ノンボリ川」の水源です。地域住民の清掃により美しい景観が保たれています。




2
かわじご すいげん
川地後水源
地域住民の生活に密着し、農産物の洗浄や洗濯などに利用される水源です。花で彩られた東屋があり、のんびり休める憩いの場です。



3
てらかさ すいげん
寺坂水源
正教寺の参拝者の手洗い所として親しまれる水源です。地底の砂を巻き上げて湧く豊かな水は、住民の生活用水として大切にされています。



4
わきさわつ すいげん
湧沢津水源
清かな水が地中から突き上げるように湧き出す水源で、その柔らかさは村内一と言われます。現在も生活用水として親しまれています。



11
しらかわすいげん
白川水源
昭和60年に環境庁の「名水百選」に選定された、南阿蘇を代表する水源です。一級河川・白川の総水源であり、吉見神社境内から地底の砂とともに毎分60トンもの水が勢いよく湧き出しています。豊かな水音を聞きながら、水遊びや買い物も楽しめます。

- 水遊び可能
- トイレ有り
- 駐車場有り
- バス駐車場有り

1 塩井社水源



2 川地後水源



3

寺坂水源



4 湧沢津水源



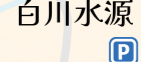
5 池の川水源



イチ押し!

11

白川水源



白川吉見神社



明神池名水公園



群塚神社



阿蘇白川駅



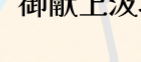
南阿蘇白川水源駅



小池水源



吉田城御献上汲場



9 妙見神社の池



妙見神社



10 竹崎水源



道の駅 あそ望の郷くぎの



中松駅



一関八坂神社



南阿蘇鉄道



28



111



39



325



149



※飲用は不可。(2026年3月時点)

